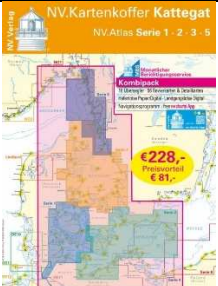




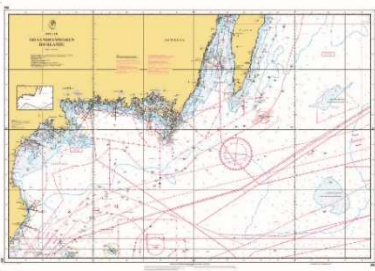




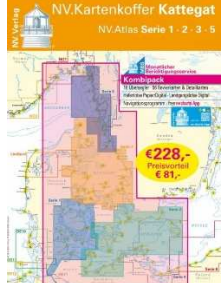



Spis Map – s/y Tinos

<p>NV Kartenkoffer Kattegat Serie 1, 2, 3, 5.1, 5.2 (atlas) Wyd. NV-Verlag, 2022</p>	<p>Dania i zachodnia Szwecja</p>	
<p>NV Atlas Serie 4 Rund Rügen (atlas) Wyd. NV-Verlag, 2018 + częściowo naniesione poprawki</p>	<p>Rugia + Zalew Szczeciński, Bornholm, Zatoka Pomorska</p>	
<p>DK Satz 11: Ostküste Schweden 1 (atlas) Wyd. Delius Klasing</p>	<p>Simrishamn do Mem z Gotlandią i Ölandią</p>	
<p>Ostkusten Landsort-Oskarshamn (atlas) Wyd. Sjöfartsverket</p>	<p>Landsort-Oskarshamn</p>	
<p>NV Pilot 1 Passage Chart - Baltic Sea 1: 1 450 000 1: 750 000 Wyd. NV-Verlag, 2019</p>	<p>Cały Bałtyk + Kattegat, bez Zatoki Botnickiej</p>	
<p>Od Bornholmu do Ölandu (mapa 255) 1:250 000 Wyd. BHMW, 2008 (mapa zwinięta w tubie)</p>	<p>Południowo-Wschodnie wybrzeże Szwecji, południowa Olandia</p>	

<p>Od Niechorza do Ustki (mapa 153) 1:150 000 Wyd. BHMW, 2004 (mapa zwinięta w tubie)</p>	<p>Niechorze – Ustka, Bornholm wschodni</p>	
<p>Od Arkony do Niechorza (mapa 154) 1: 150 000 Wyd. BHMW, 2009 (mapa zwinięta w tubie)</p>	<p>Wschodnia Rugia, Zatoka Pomorska, Południowy Bornholm</p>	
<p>Od Ustki do Rozewia (mapa 152) 1:150 000 Wyd. BHMW, 2010 (mapa zwinięta w tubie)</p>	<p>Od Ustki Do Rozewia</p>	
<p>Mapy elektroniczne:</p>		
<p>Navionics Baltic Sea (tablet, telefon) subskrypcja do 18 października 2022</p>	<p>Bałtyk + Bornholm bez Danii, jeziora szwedzkie i polskie</p>	
<p>NV Charts app (tablet, telefon) Dania i Kattegat Serie 1, 2, 3, 5.1, 5.2 Wyd. 2022</p>	<p>Dania i zachodnia Szwecja</p>	
<p>Garmin Blue Chart G2 Edycja 2014 (chartplotter)</p>	<p>Cały Bałtyk, łącznie z Zatoką Botnicką, Kattegat aż do Oslo, Jeziora Szwecji</p>	

Uwaga!

Mapy nieaktualne tylko do ćwiczeń, ew. nanoszenia pozycji podczas dłuższych przelotów